













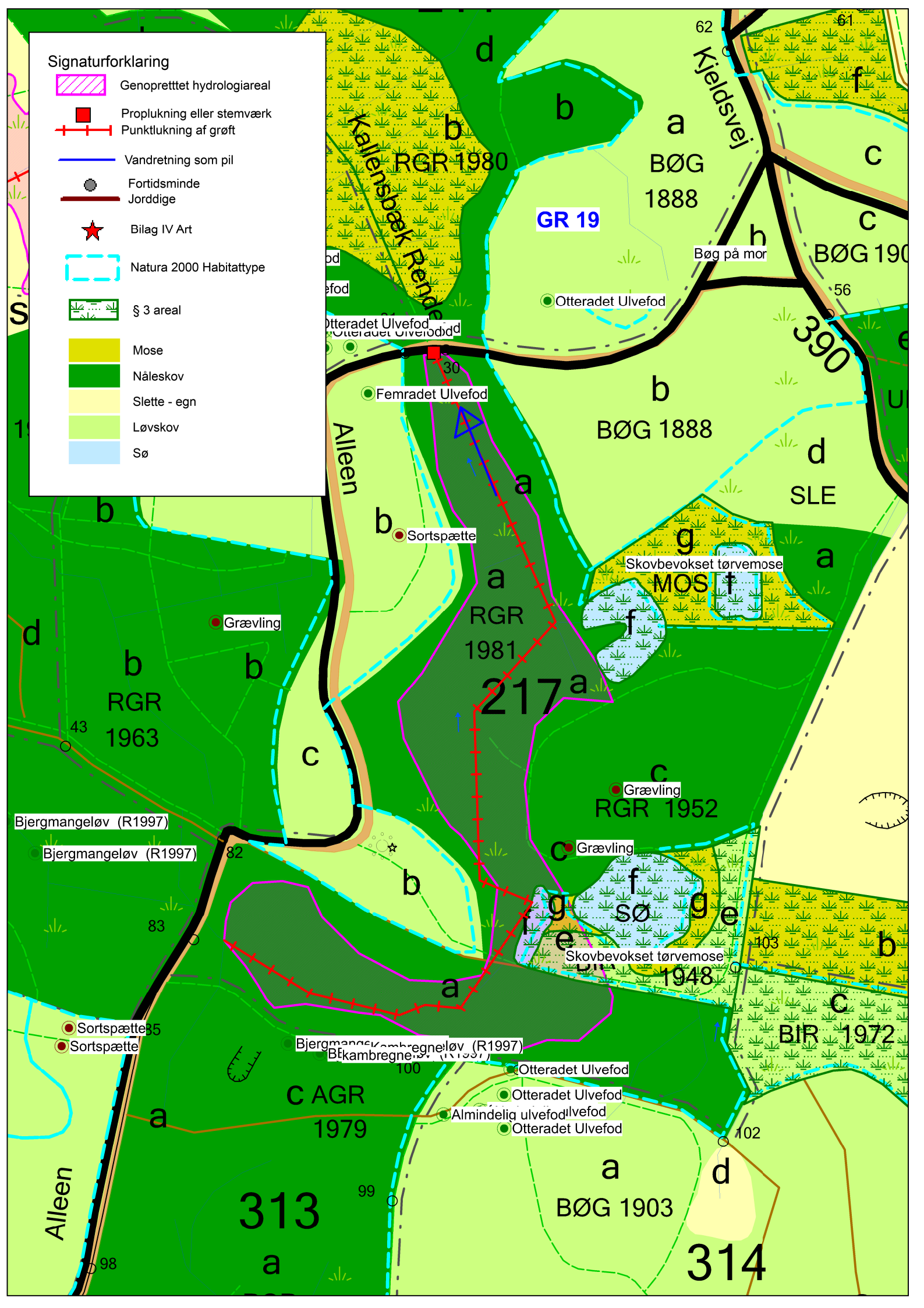


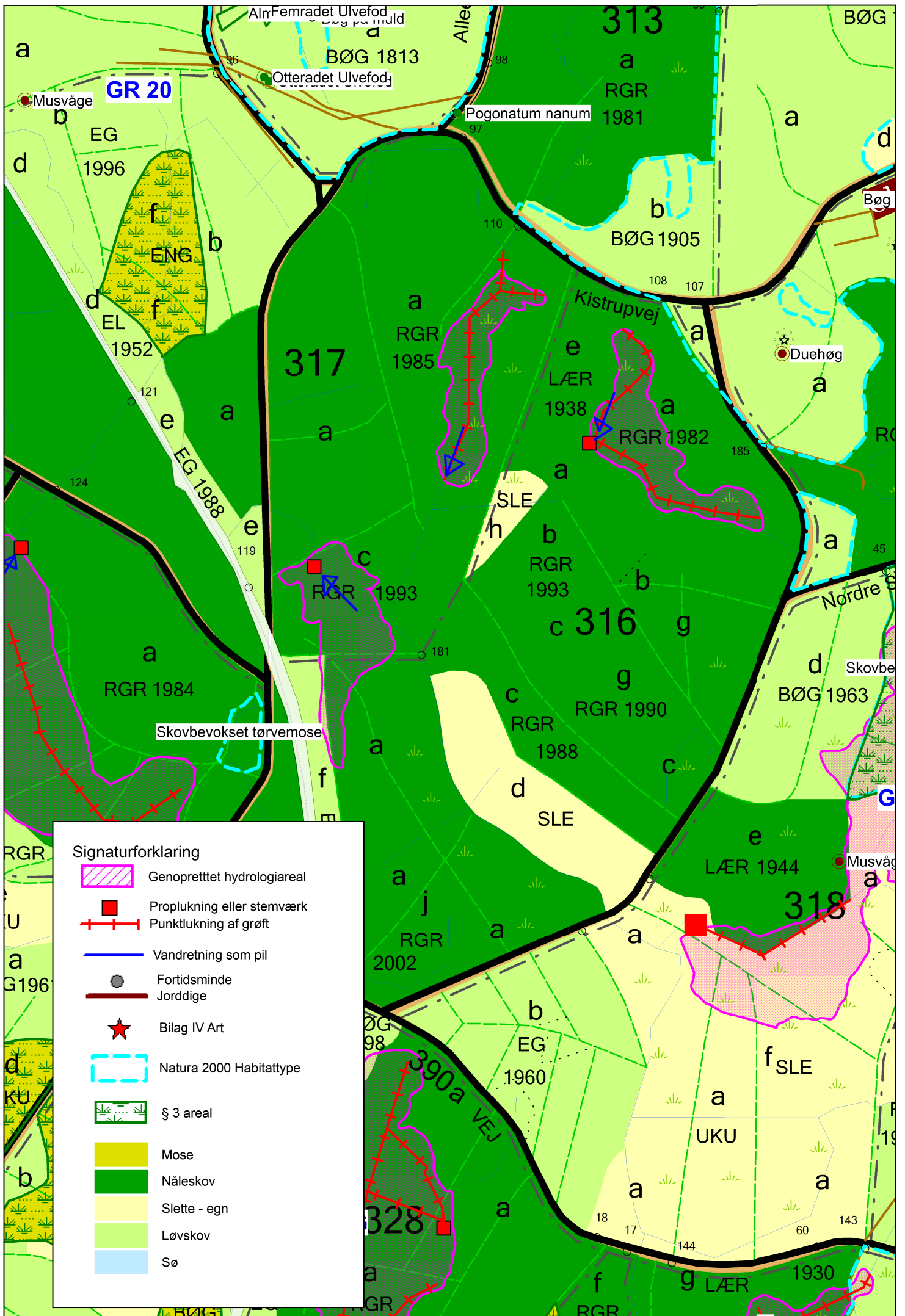
Signaturforklaring

-  Genoprettet hydrologiareal
-  Proplukning eller stemværk
-  Punktlukning af grøft
-  Vandretning som pil
-  Fortidsminde
-  Jorddige
-  Bilag IV Art
-  Natura 2000 Habitattype
-  § 3 areal
-  Mose
-  Nåleskov
-  Slette - egn
-  Løvskov
-  Sø















Signaturforklaring

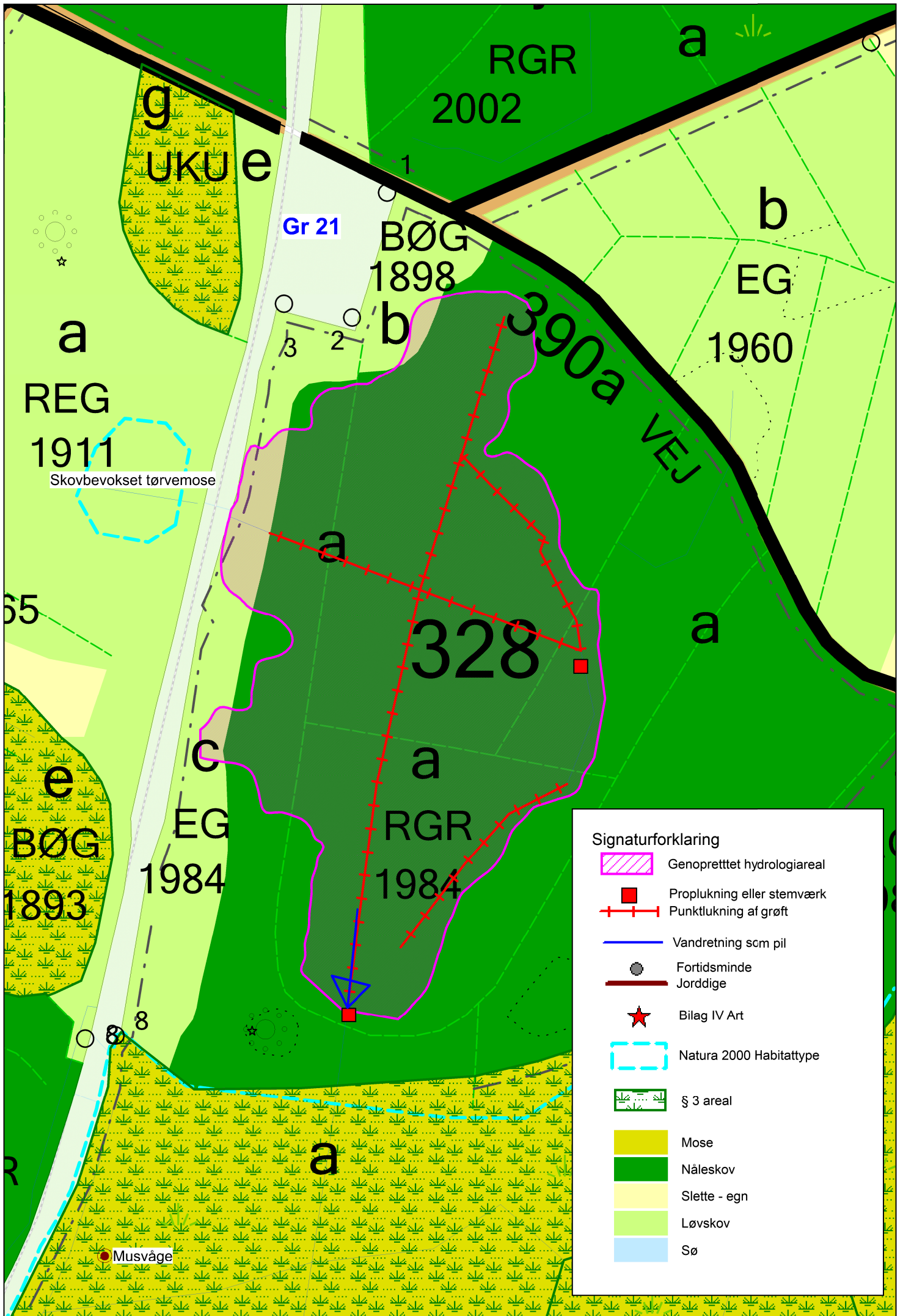
-  Genoprettet hydrologiareal
-  Proplukning eller stemværk
-  Punktlukning af grøft
-  Vandretning som pil
-  Fortidsminde
-  Jorddige
-  Bilag IV Art
-  Natura 2000 Habitattype
-  § 3 areal
-  Mose
-  Nåleskov
-  Slette - egn
-  Løvskov
-  Sø

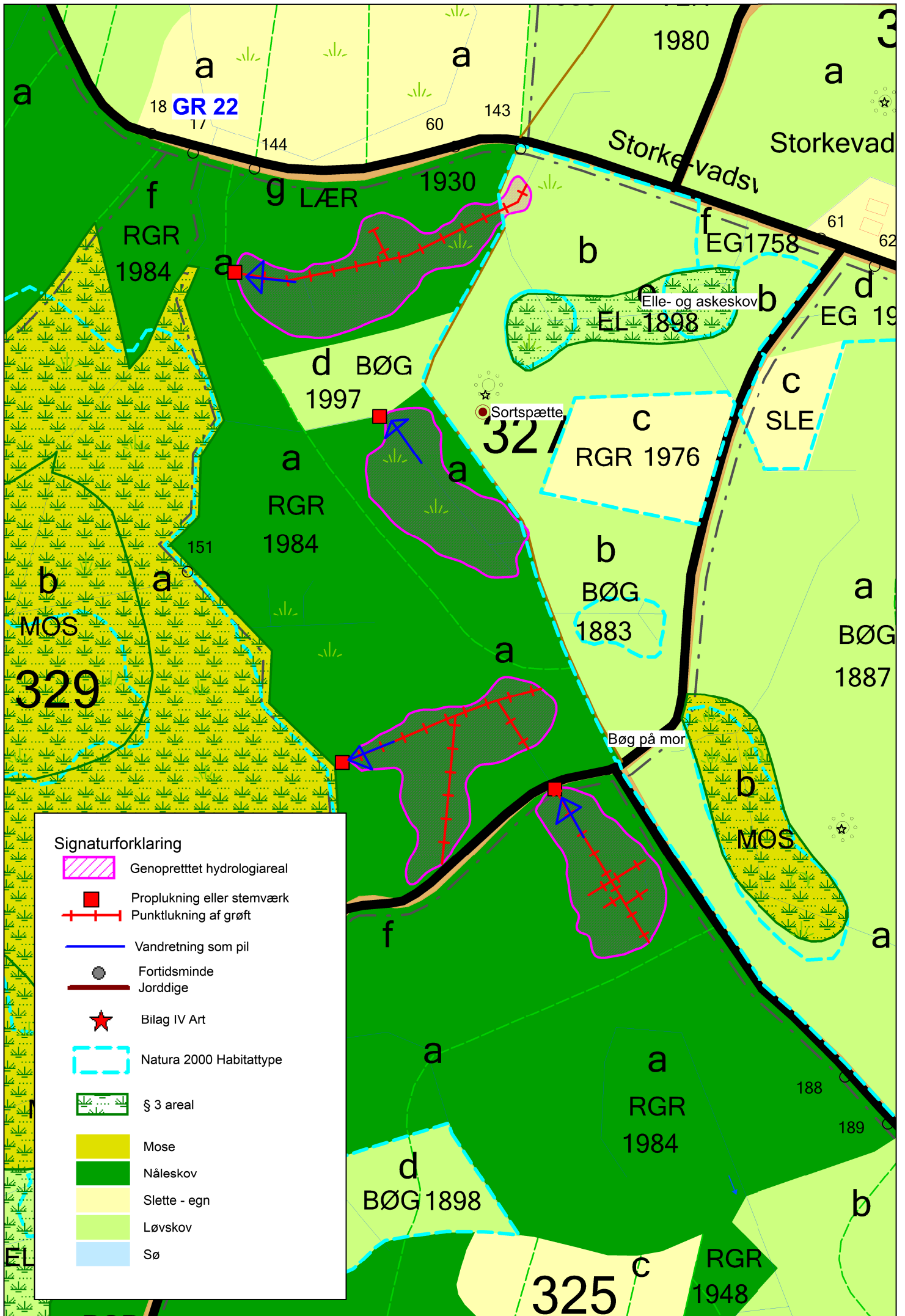




Signaturforklaring

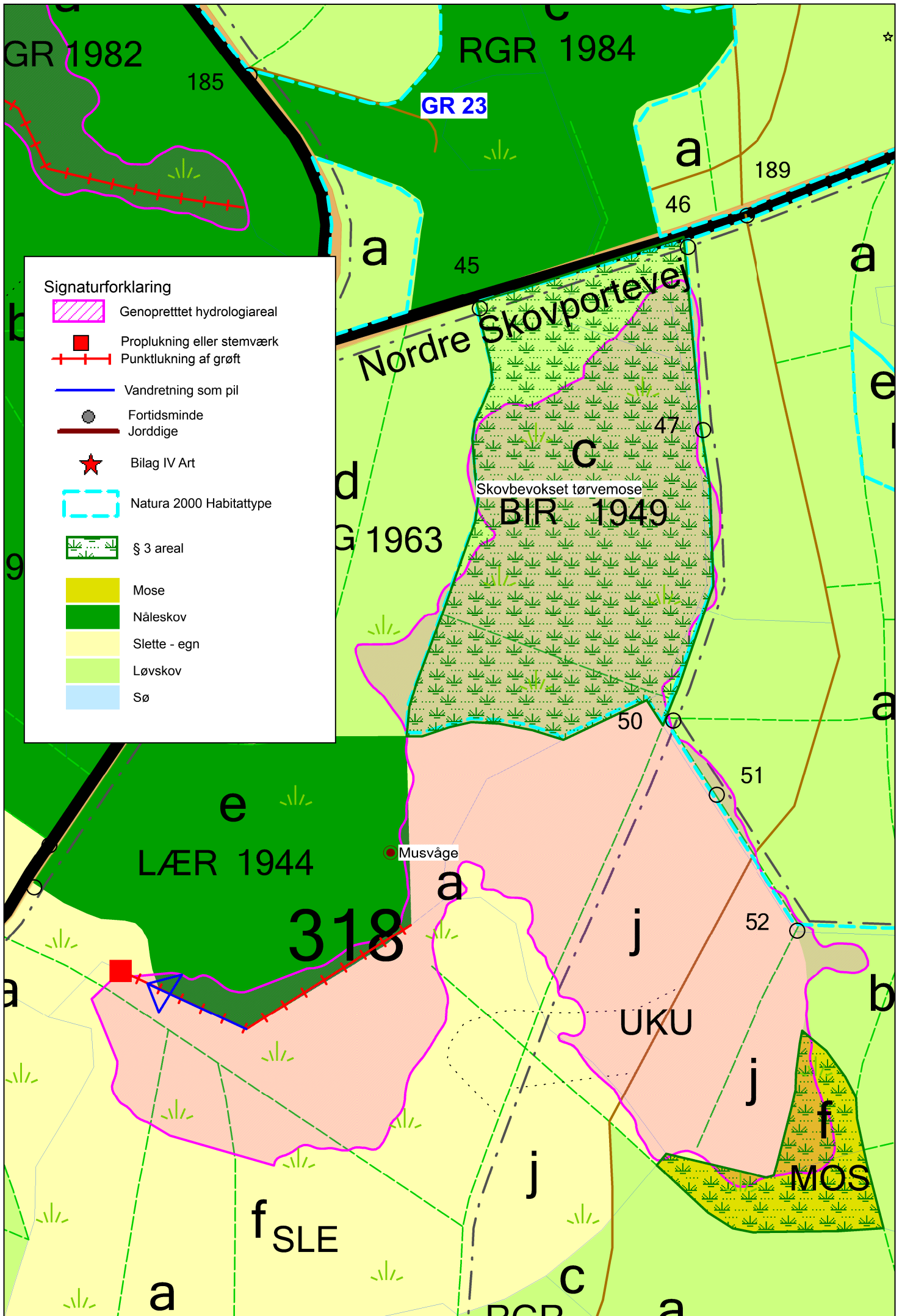
-  Genoprettet hydrologiareal
-  Proplukning eller stemværk
-  Punktlukning af grøft
-  Vandretning som pil
-  Fortidsminde
-  Jorddige
-  Bilag IV Art
-  Natura 2000 Habitattype
-  § 3 areal
-  Mose
-  Nåleskov
-  Slette - egn
-  Løvskov
-  Sø

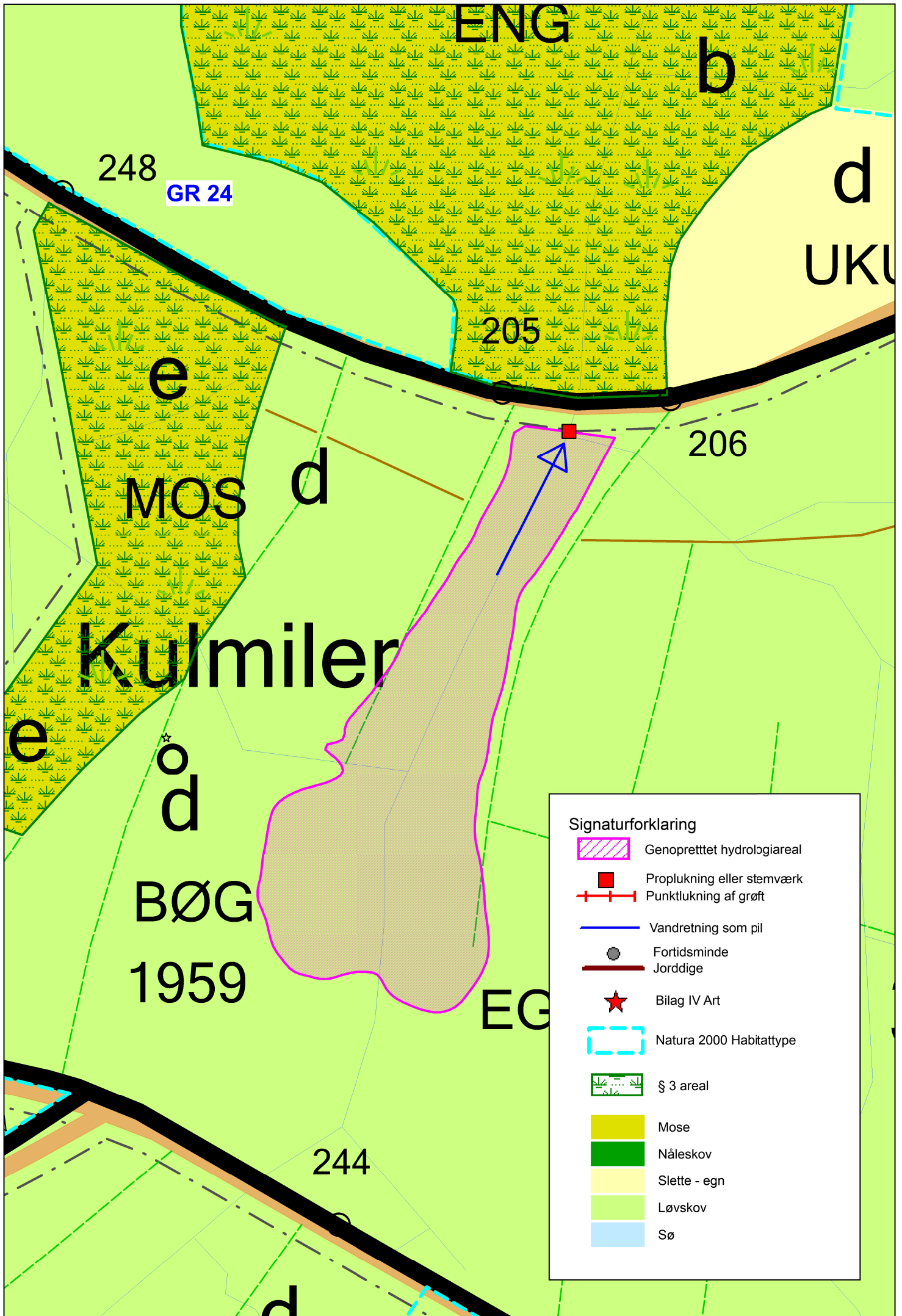




Signaturforklaring

-  Genoprettet hydrologiareal
-  Proplukning eller stemværk
-  Punktlukning af grøft
-  Vandretning som pil
-  Fortidsminde
-  Jorddige
-  Bilag IV Art
-  Natura 2000 Habitatype
-  § 3 areal
-  Mose
-  Nåleskov
-  Slette - egn
-  Løvskov
-  Sø





ENG

b

248

GR 24

d

UKU

205

e

206

MOS

d

Kulmiler

e

o
d

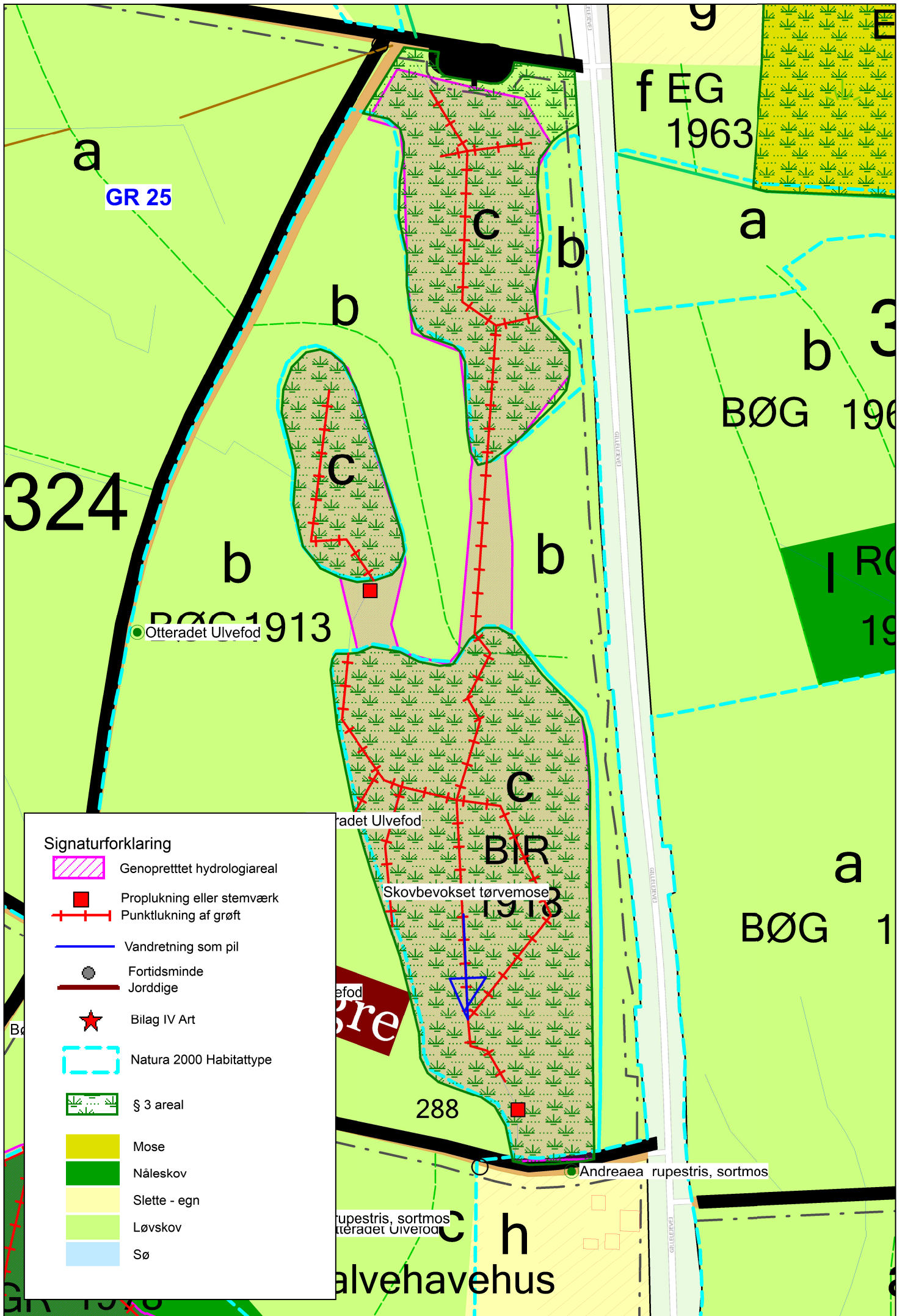
BØG

1959














EG

244

d



Signaturforklaring

-  Genoprettet hydrologiareal
-  Proplukning eller stemværk
-  Punktlukning af grøft
-  Vandretning som pil
-  Fortidsminde
-  Jorddige
-  Bilag IV Art
-  Natura 2000 Habitattype
-  § 3 areal
-  Mose
-  Nåleskov
-  Slette - egn
-  Løvskov
-  Sø

GR 25

324

● Otteradet Ulvefod

Otteradet Ulvefod

Skovbevokset tørvemose

288

● Andraaea rupestris, sortmos

Andraaea rupestris, sortmos
Otteradet Ulvefod

alvehavehus

f EG
1963

BØG 1963

BIR
1913

BØG 1913

g

a

c

b

b

b

b

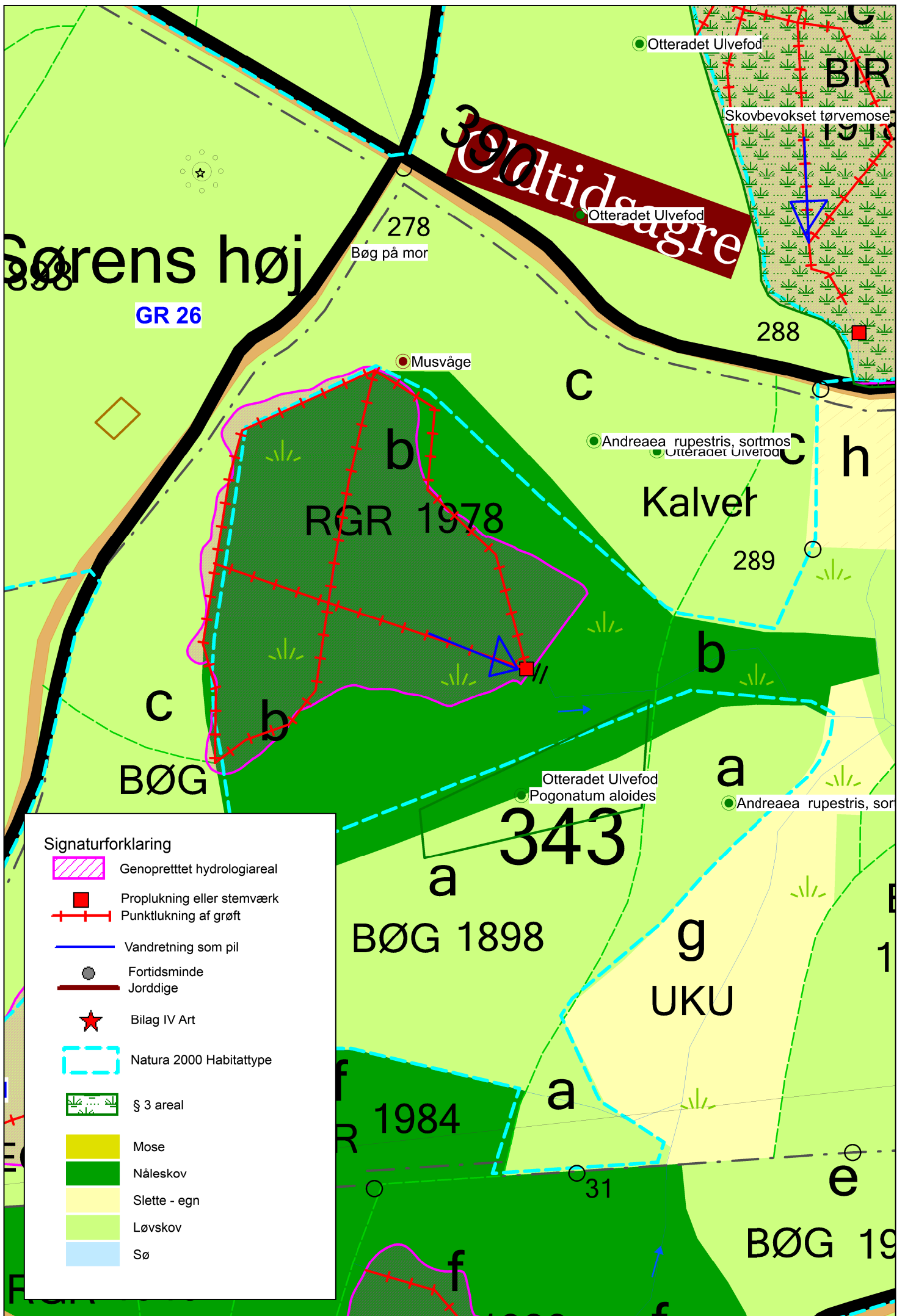
b

c

a

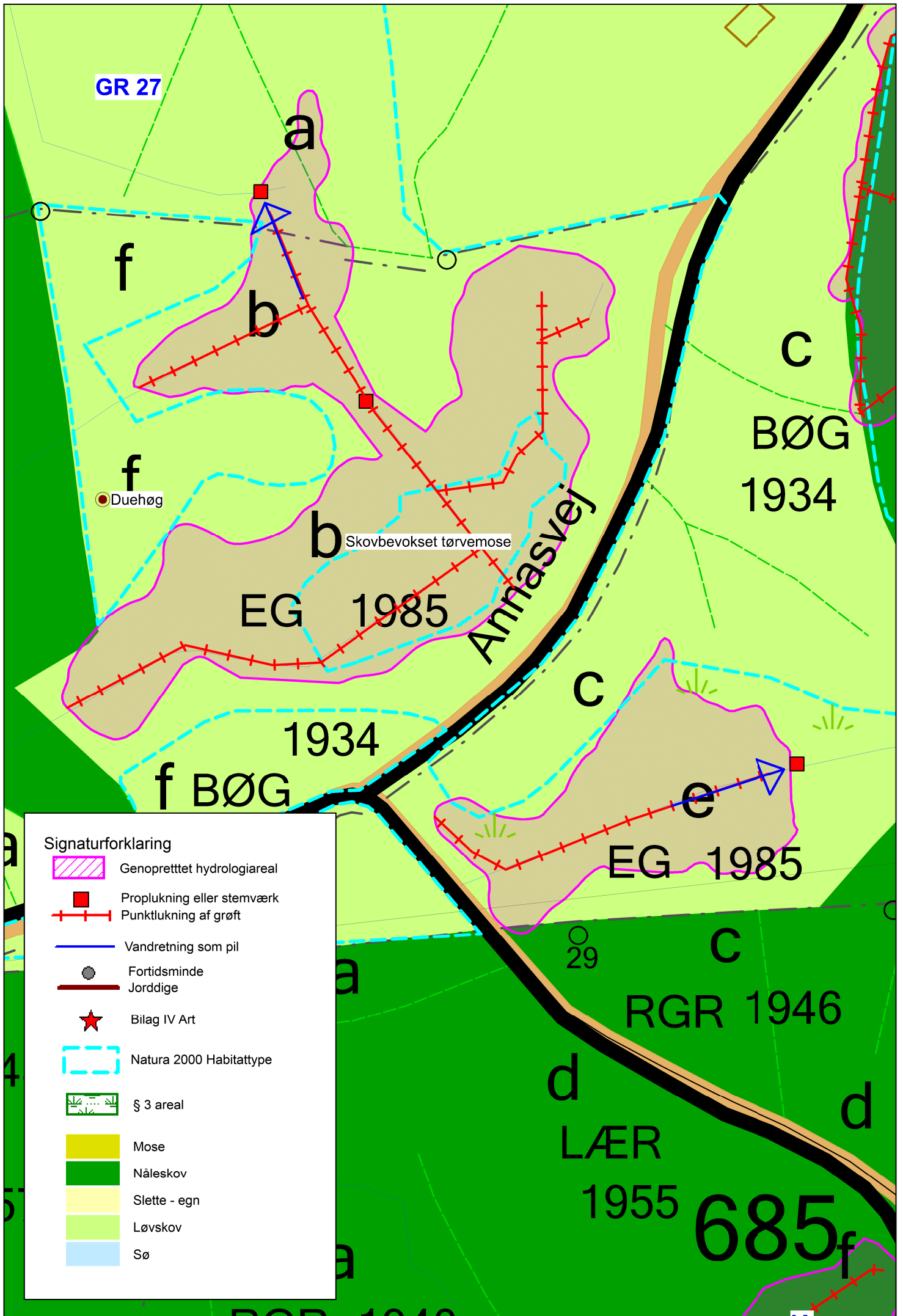
c

h



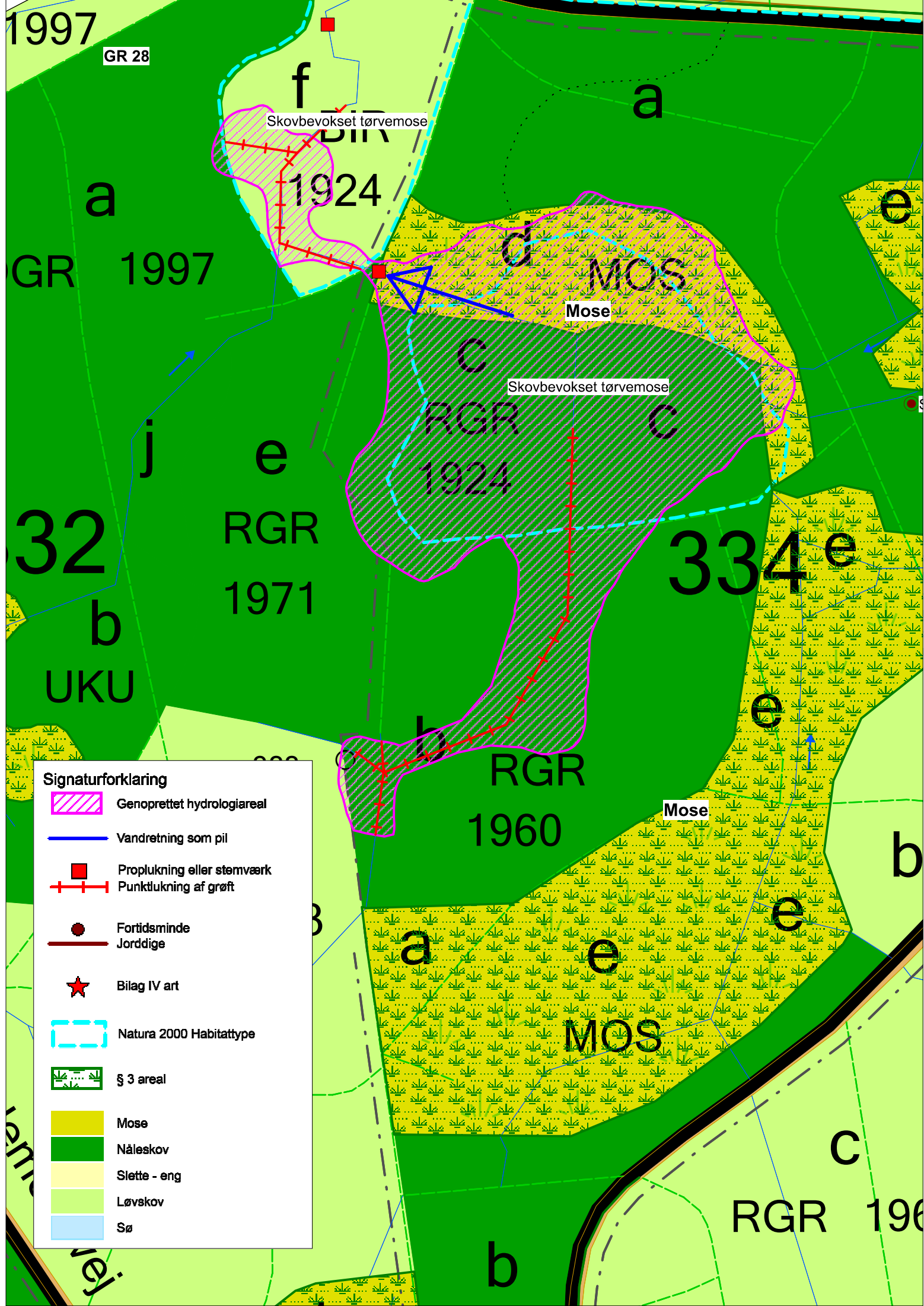
Signaturforklaring

- Genoprettet hydrologiareal
- Proplukning eller stemværk
- Punktlukning af grøft
- Vandretning som pil
- Fortidsminde
- Jorddige
- Bilag IV Art
- Natura 2000 Habitattype
- § 3 areal
- Mose
- Nåleskov
- Slette - egn
- Løvskov
- Sø



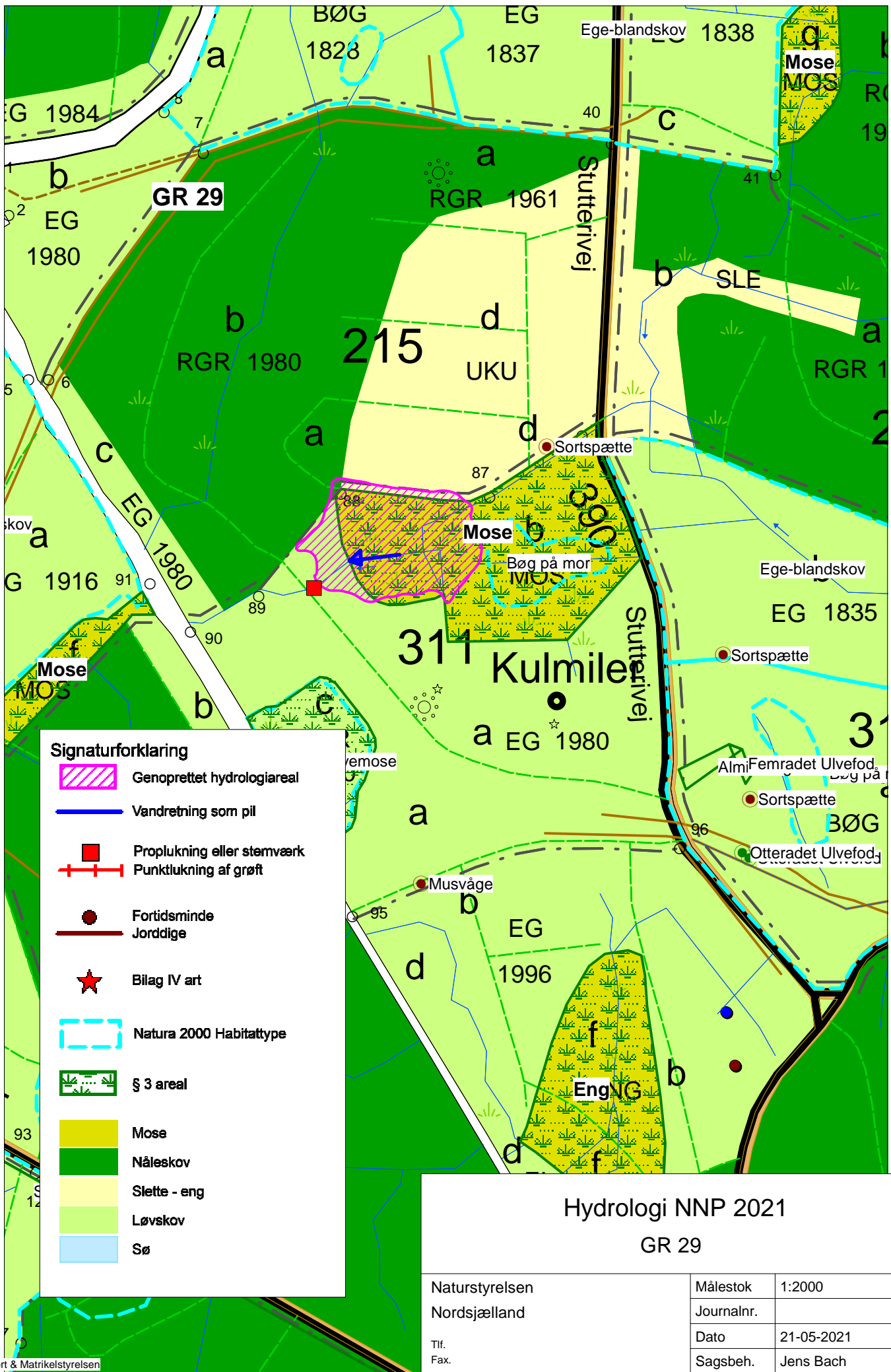
Signaturforklaring

-  Genoprettet hydrologiareal
-  Proplukning eller stemværk
-  Punktlukning af grøft
-  Vandretning som pil
-  Fortidsminde
-  Jorddige
-  Bilag IV Art
-  Natura 2000 Habitattype
-  § 3 areal
-  Mose
-  Nåleskov
-  Slette - egn
-  Løvskov
-  Sø



Signaturforklaring

| | |
|--|----------------------------|
| | Genoprettet hydrologiareal |
| | Vandretning som pil |
| | Proplukning eller stømværk |
| | Punktlukning af grøft |
| | Fortidsminde Jorddige |
| | Bilag IV art |
| | Natura 2000 Habitattype |
| | § 3 areal |
| | Mose |
| | Nåleskov |
| | Slette - eng |
| | Løvskov |
| | Sø |



Signaturforklaring

- Genoprettet hydrologiareal
- Vandretning som pil
- Proplukning eller stemværk
- Punktlukning af grøft
- Fortidsminde
- Jorddige
- Bilag IV art
- Natura 2000 Habitattype
- § 3 areal
- Mose
- Nåleskov
- Slette - eng
- Løvskov
- Sø

| | | |
|---------------------------|------------|------------|
| Hydrologi NNP 2021 | | |
| GR 29 | | |
| Naturstyrelsen | Målestok | 1:2000 |
| Nordsjælland | Journalnr. | |
| Tlf. | Dato | 21-05-2021 |
| Fax. | Sagsbeh. | Jens Bach |